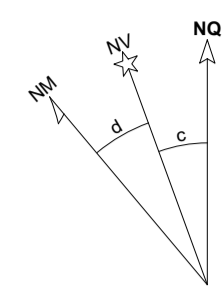
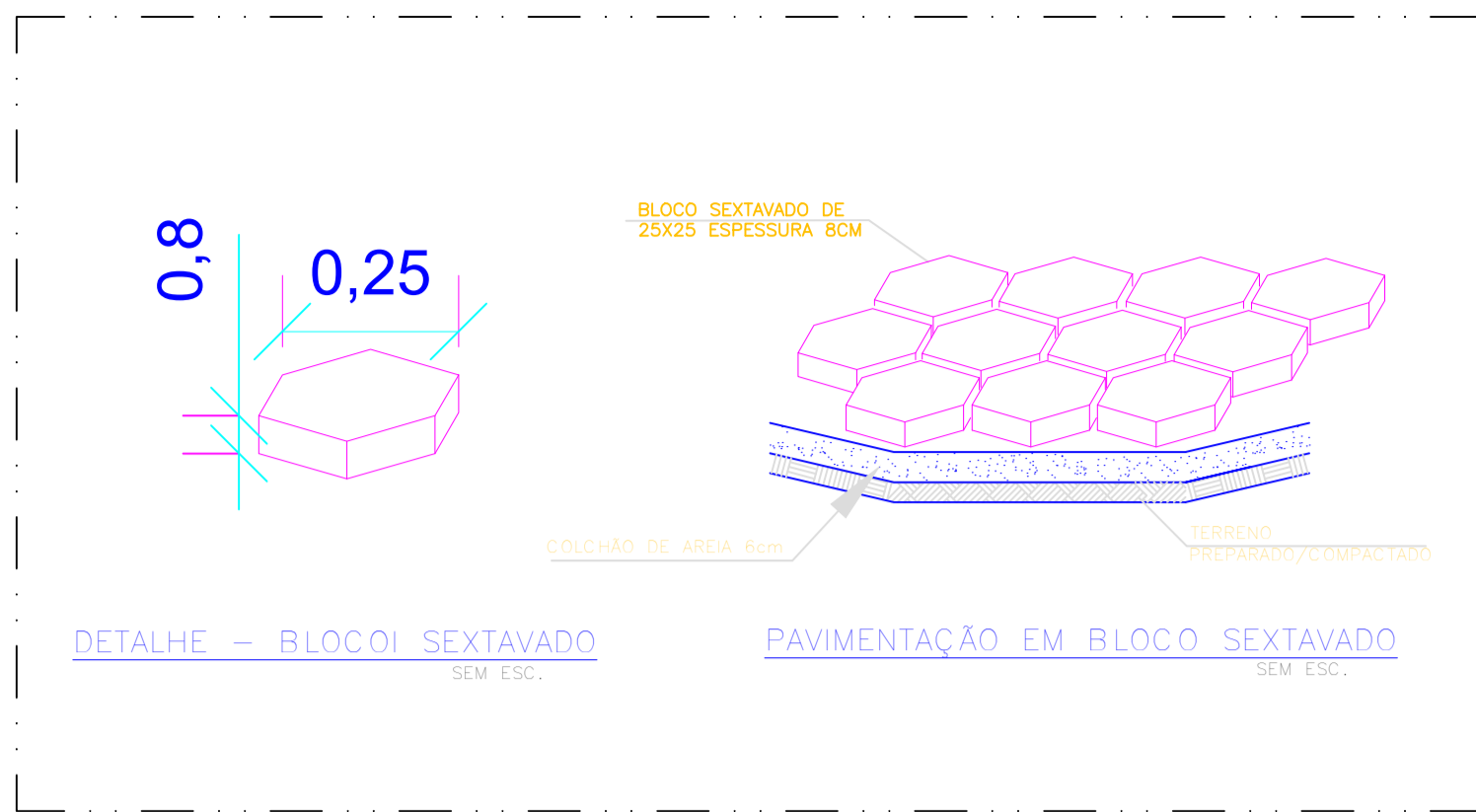
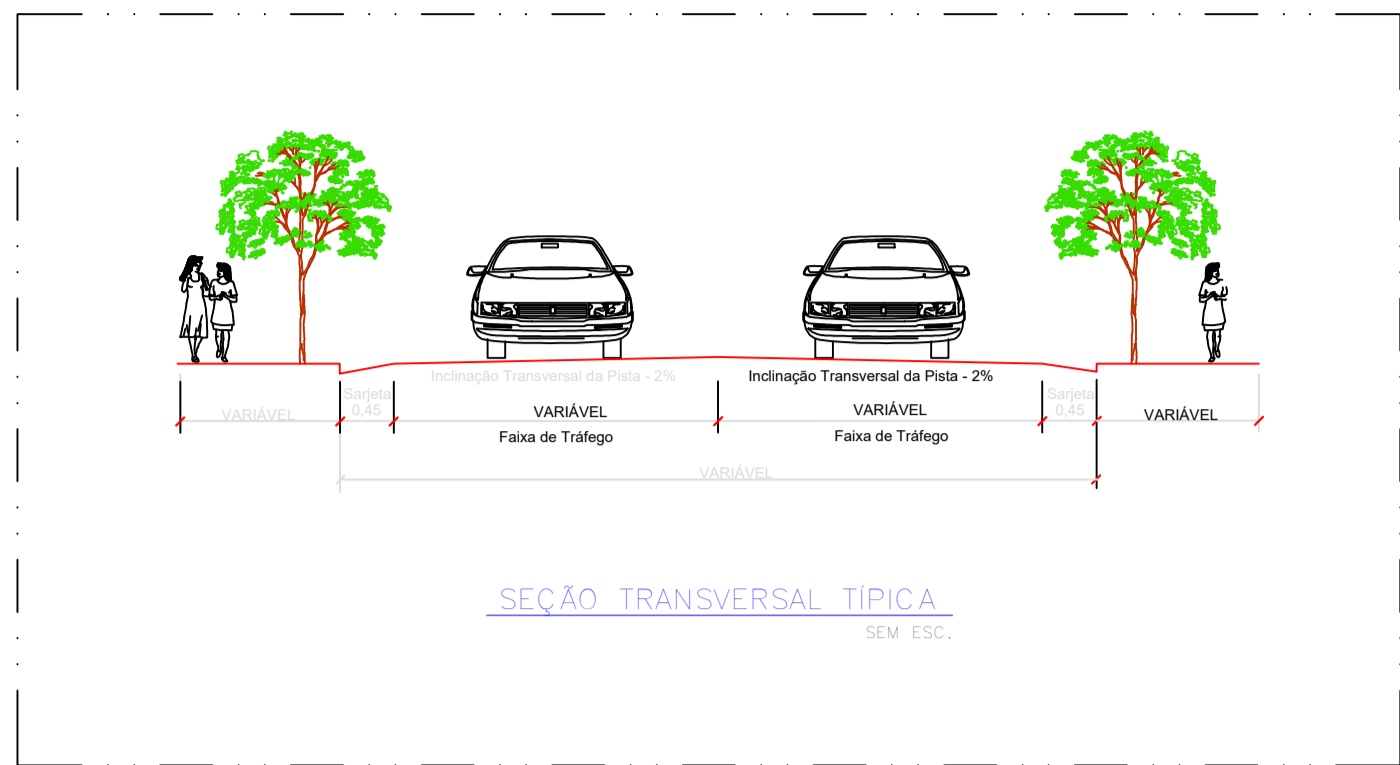
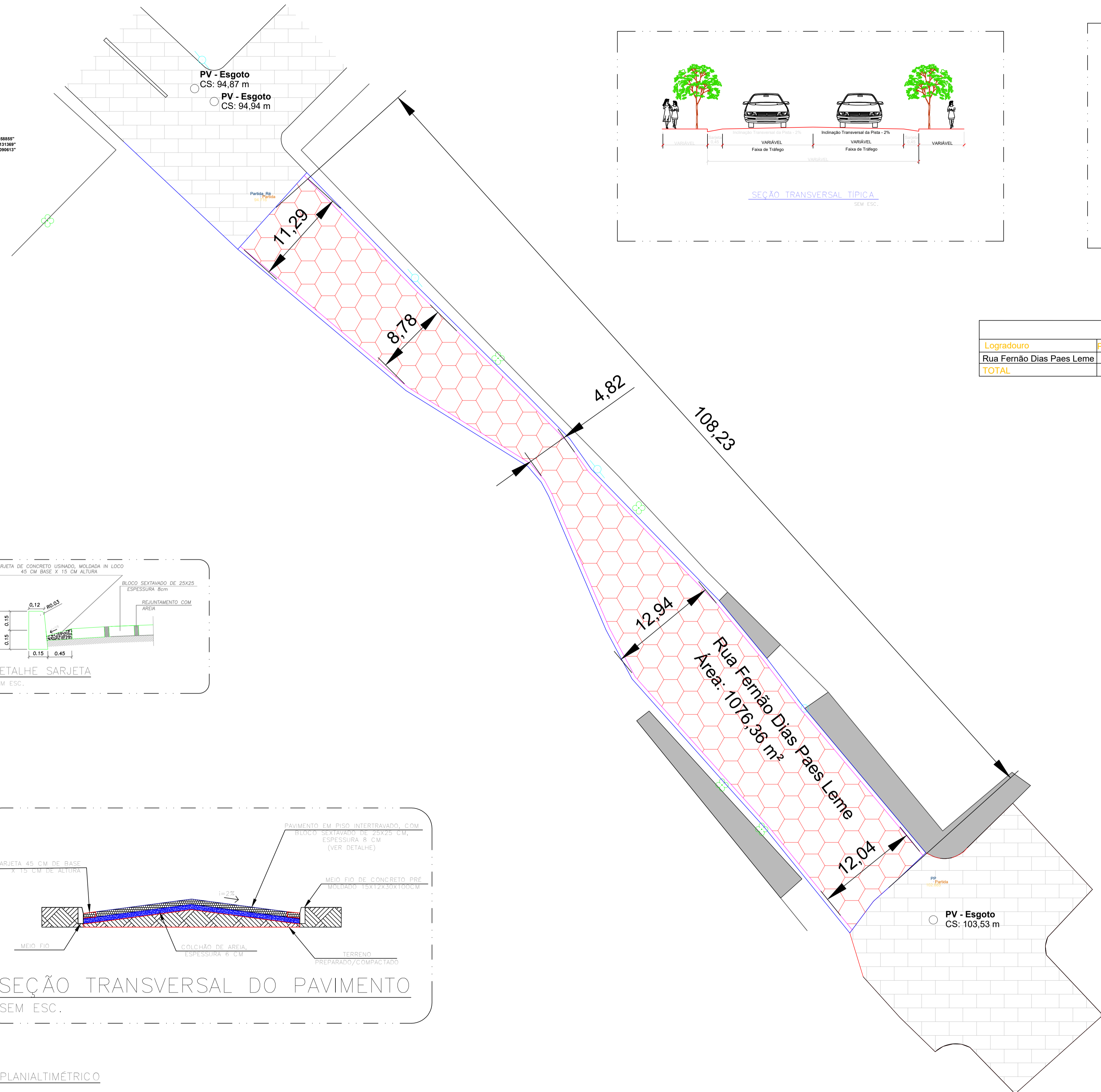


Orientação

Convergência e declinação do ponto E
 Elipsoidal: 980432009
 Latitude: 19°32'27,13" S
 Longitude: 41°01'51,38" W
 Data: 18/02/2022

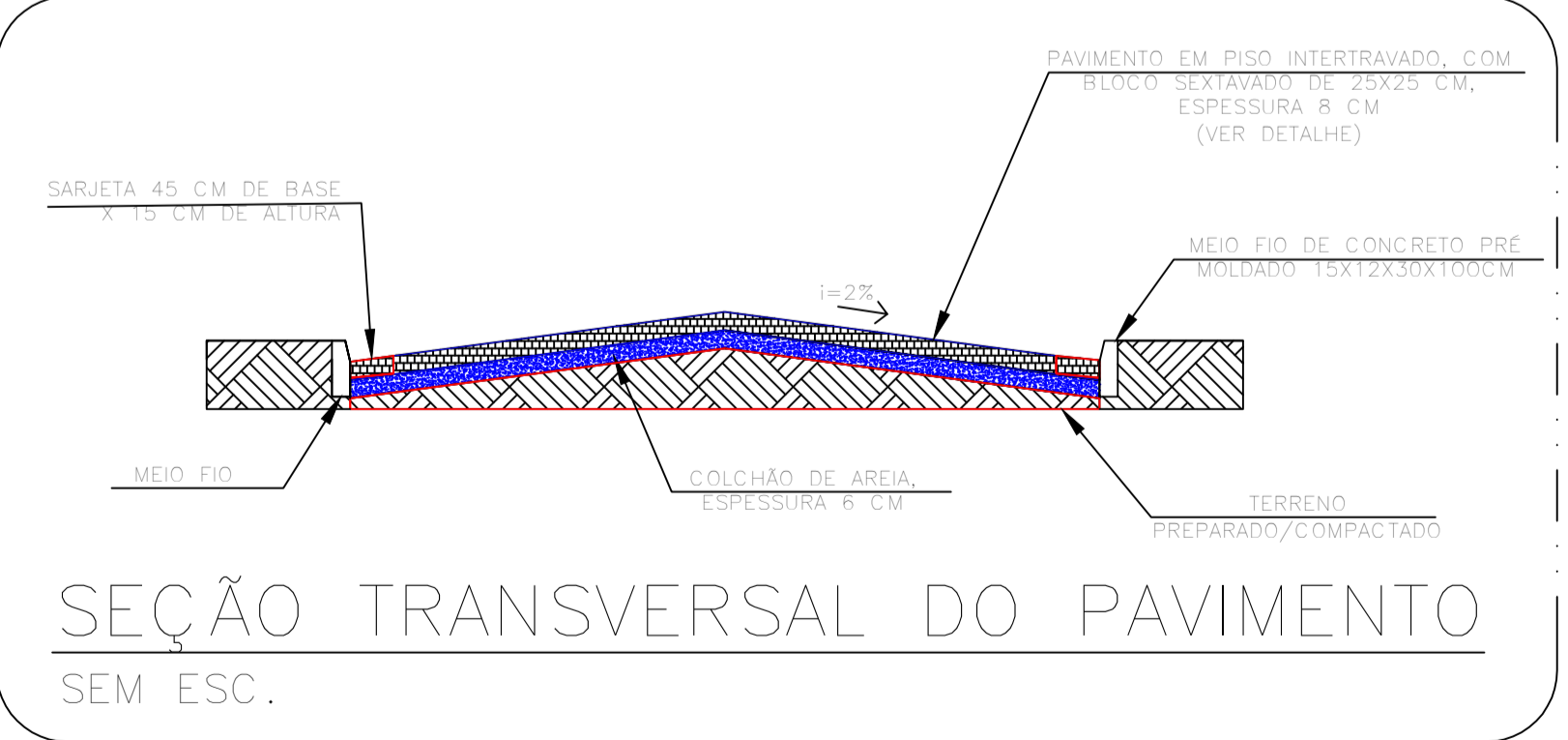
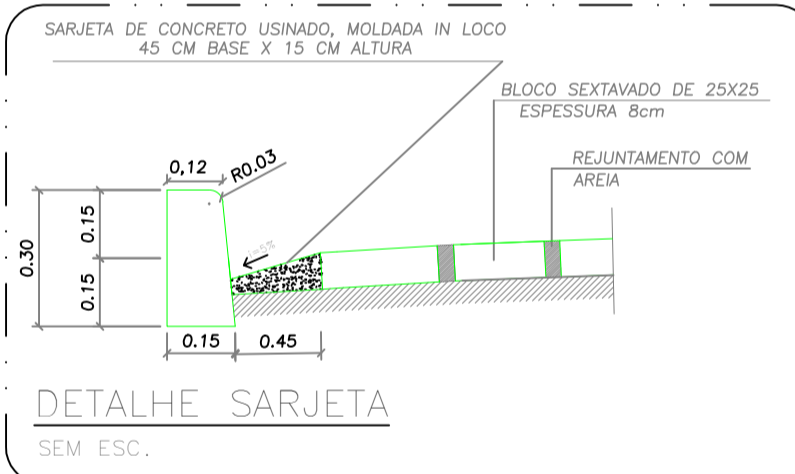


c = Convergência meridiana: 00°40'45,18856"
 d = Declinação magnética: -23°42'57,13338"
 ad = Variação anual da declinação magnética: -00°04'28,990613"



LEGENDA QUANTITATIVO

Logradouro	Pavimentação (m²)	Comprimento total (m)	Largura Média (m)	Meio - Fio (m)	Sarjeta (m)
Rua Fernão Dias Paes Leme	1076,36 m²	108,23 m	9,95 m	244,76 m	219,47 m
TOTAL	1076,36 m²	108,23 m	9,95 m	244,76 m	219,47 m



CONVENÇÕES:

- Limite dos lotes
- Meio fio
- Sarjeta a executar
- ▒ Calçadas existentes
- ◆ Árvore
- Poste
- PV
- Curvas de Nivel
- Curvas Mestre
- ▒ Pavimentação existente: paralelepípedo
- ▒ Pavimentação a executar: bloco sextavado

Obs: Equidistância vertical das curvas de nivel: 20 cm

TÍTULO: Projeto de pavimentação em vias no município de Baixo Guandu Bairro Rosário I: Rua Fernão Dias Paes Leme

PREFEITURA DE BAIXO GUANDU

PROPRIETÁRIO: Município de Baixo Guandu CNPJ: 27.165.737/0001-10

RESP. TÉCNICO: Tharik Henrique Guimarães de Brito CREA: 053132/D - ES

PROJETO	CONTEÚDO: Pavimentação	ÁREA TOTAL: 1.200,00m²	ÁREA DE PAVIMENTAÇÃO: 1.076,36m²
	BETALHES: Planta Baixa de Pavimentação e Seções Transversais	FOLHA: 02/03	DATA: 02/2022