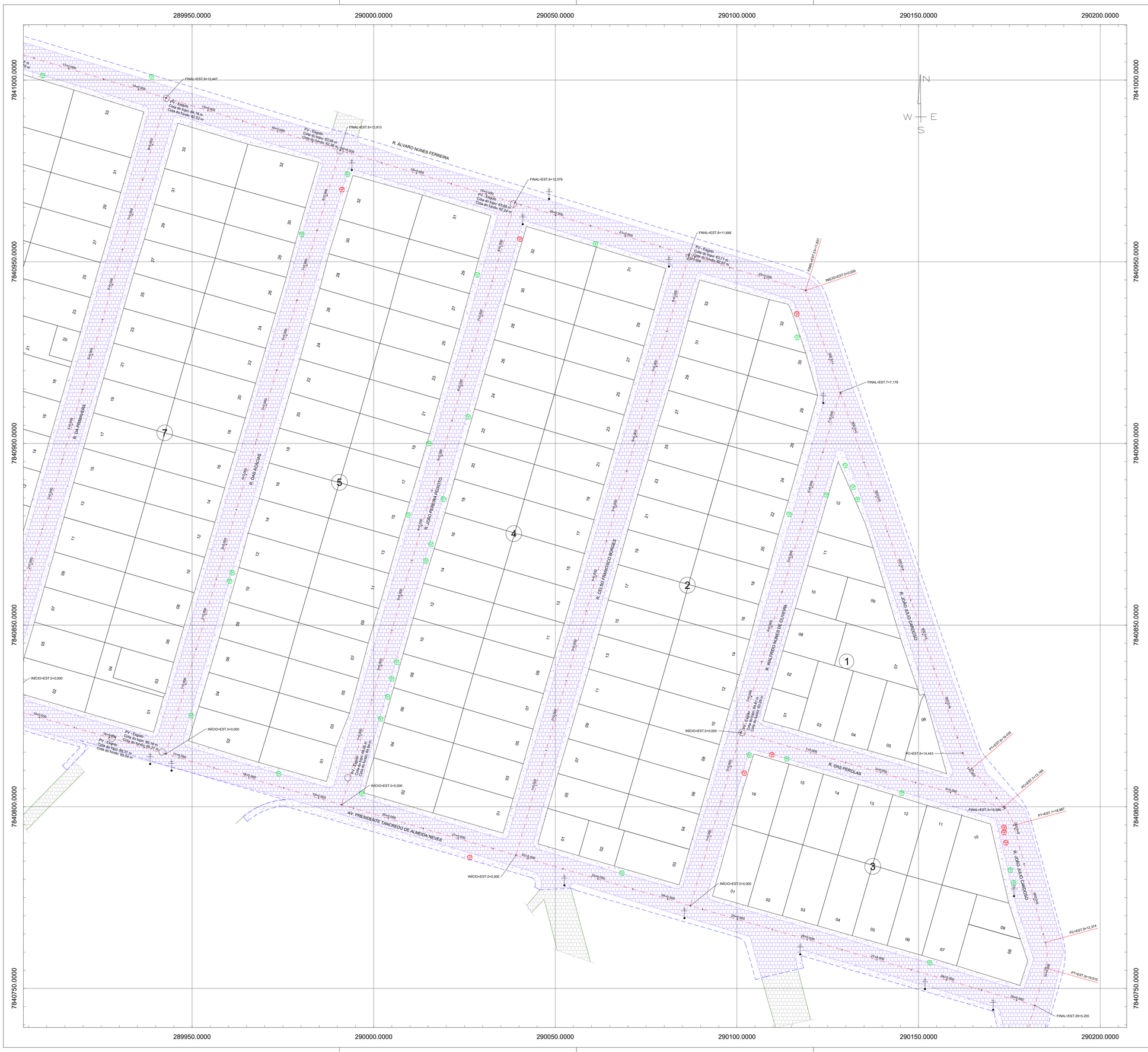

NOTAS GERAIS

- Elevações e distâncias em metros;
- Todas as coordenadas aqui descritas estão georreferenciadas ao Sistema Geodésico Brasileiro, e encontram-se representadas no Sistema U T M, referenciadas ao **Meridiano Central 39°00'**, fuso -24, tendo como datum o SIRGAS2000. Todos os azimutes e distâncias, área e perímetro foram calculados no plano de projeção U T M.

Assinado de forma digital por JOAO LUIZ DE PADUA KOEHLER:57478570704
Dados: 2022.06.14 10:58:01 -03'00'

ARTICULAÇÕES DE FOLHAS

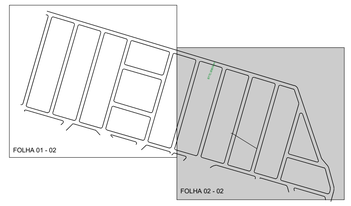

CONVENÇÕES

- PAVIMENTO EM PEDRA POLIÉDRICA EXISTENTE
- PAVIMENTO EM PEDRA POLIÉDRICA REMOÇÃO
- PASSEIO EM CONCRETO EXISTENTE
- PASSEIO EM CONCRETO DEMOLIÇÃO
- MEIO FIO EXISTENTE
- MEIO FIO REMOÇÃO
- BORDO DE RUA NÃO PAVIMENTADA
- POÇO DE VISITA ADAPTAÇÃO
- LOTES EXISTENTE
- ÁRVORE DESTOCAMENTO
- MURO EXISTENTE
- LIMITE DA ÁREA DA INTERVENÇÃO
- ÁRVORE EXISTENTE
- 15+10.00 LINHA BASE - EIXO
- POSTE EXISTENTE - REDE ELÉTRICA

CONVENÇÕES GEOMÉTRICAS DA LINHA BASE

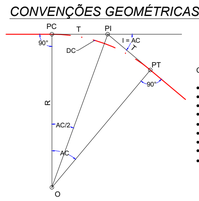

CURVA HORIZONTAL CIRCULAR SIMPLES

- PC - PONTO DE CURVA
- PT - PONTO DE TANGENTE
- T - TANGENTE
- DC - DESENVOLVIMENTO CIRCULAR
- PI - PONTO DE INTERSEÇÃO
- AC - ANGULO CENTRAL
- R - RAIO
- O - PONTO DE ORIGEM
- I - DEFLEXÃO

ESCALA HORIZONTAL

Meters

15 0 15 30

1:500

REV.	DESCRIÇÃO	DATA	POR	APROV.
000	EMISSÃO INICIAL			

CLIENTE:

PREFEITURA MUNICIPAL DE BAIXO GUANDU
Rua Fritz Von Lutzow, N° 217, Bairro Centro, CEP: 29730–000
Fone: (27) 3732-8900 | Fax: (27) 3732 – 8900

CONTRATADA:

HG CONSTRUÇÕES LTDA

EMPREENDIMENTO:

URBANIZAÇÃO DE RUAS - AREA URBANA

TÍTULO:

PROJETO DE URBANIZAÇÃO DE RUAS - DEMOLIÇÃO
PLANTA DE LOCALIZAÇÃO

LOCAL:

BAIRRO SANTA MÔNICA, BAIXO GUANDU - ES

PROJETO:	DESENHO:	APROVADO:	FOLHA:	ESCALA:
João Luiz de Pádua Koehler	Everton Feitosa		02 - 02	1:500

RESPONSÁVEL TÉCNICO:
João Luiz de Pádua Koehler
Engenheiro Civil /Eletricista
CREA. 2.202/D

CENTRO DE DOCUMENTAÇÃO:
RECEBIDO: ___/___/___
Nº DOC.: _____ ASS.: _____