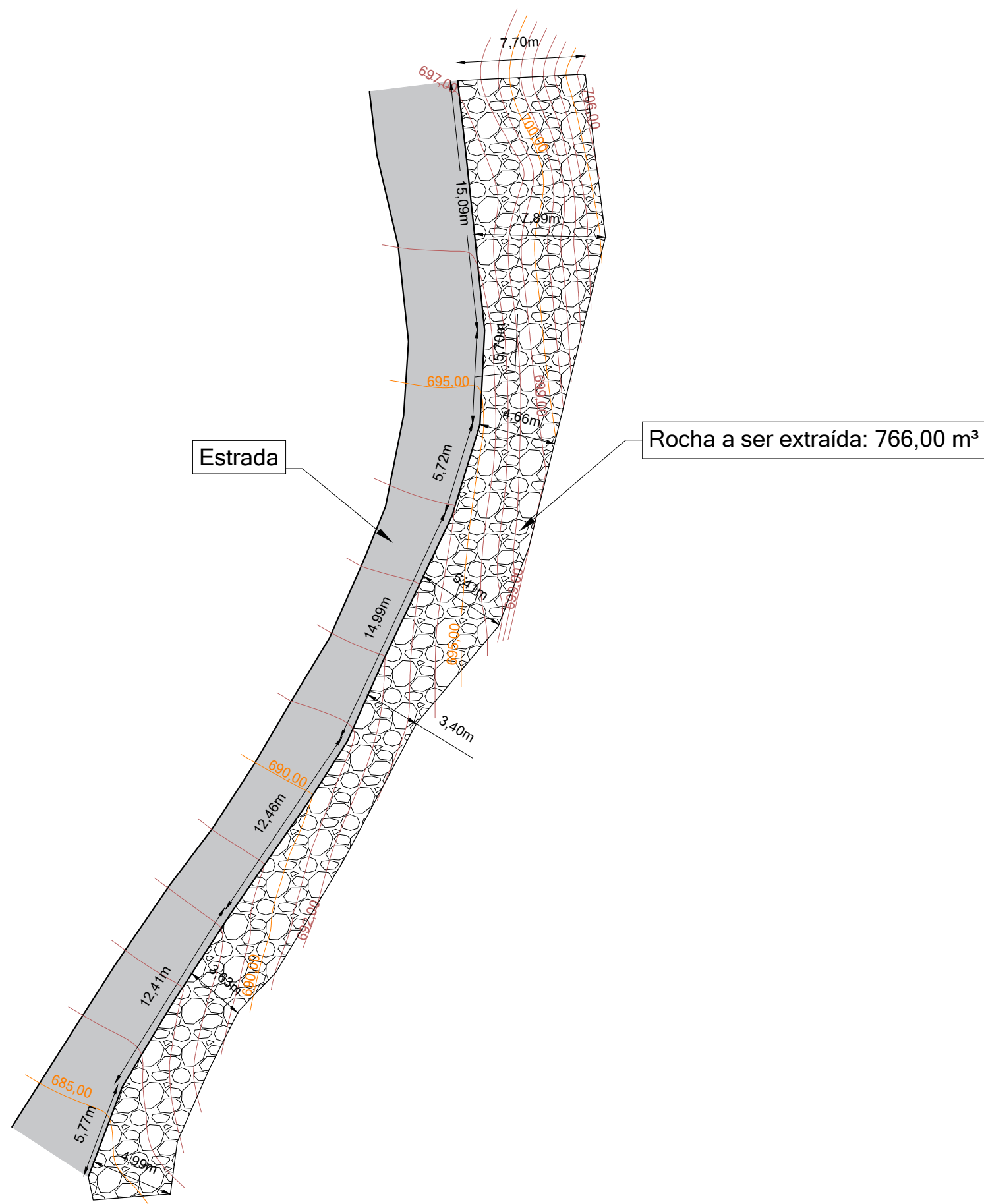
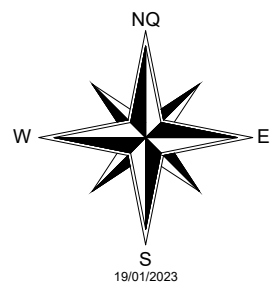



LEVANTAMENTO PLANIALTIMÉTRICO CADASTRAL



LEVANTAMENTO PLANIALTIMÉTRICO CADASTRAL		 PREFEITURA DE BAIXO GUANDU	
INTERESSADO: Município de Baixo guandu/ES			
LOCAL: Serra do Palmital - Baixo Guandu/ES			
RESP. TÉCNICO: <div style="text-align: center;"> _____ FABRICIO BENICIO DE BRITO <small>CREA: ES 014512/D</small> </div>			
ÁREA: 365,00 m ²	PERÍMETRO: 169,86 m	ESCALA: 1/300	DATA: 19/01/2023
		FOLHA: 01/01	